








PROYECTO CABLE SAN CRISTOBAL						
REGISTRO FOTOGRÁFICO DEL INVENTARIO DE REDES DE ALCANTARILLADO						
FORMATO	POZO	DIRECCIÓN	FOTO PANORAMICA	FOTO ID	FOTO INTERNA 1	FOTO INTERNA 2
1	CMI 79925	CALLE 41 SUR CON KR 6 ESTE				
2	CMP 130416A	CALLE 41 SUR #4-49 ESTE				
3	PMP 125888	CALLE 41 SUR #3C-54 ESTE				
4	PSL 204742	CALLE 41 SUR CON KR 3C ESTE				
5	PSL 204741	CALLE 41 SUR CON KR 3C ESTE				
6	PSL 204741 A	KR 3C ESTE CON CALLE 41 SUR				



PROYECTO CABLE SAN CRISTOBAL						
REGISTRO FOTOGRÁFICO DEL INVENTARIO DE REDES DE ALCANTARILLADO						
FORMATO	POZO	DIRECCIÓN	FOTO PANORAMICA	FOTO ID	FOTO INTERNA 1	FOTO INTERNA 2
7	PSL 204742A	KR 3C ESTE CON CALLE 41 SUR				
8	PMP 77724	KR 3C ESTE CON CALLE 41 SUR				
9	CMP 130362	CALLE 41 SUR CON KR 3C ESTE				
10	PMP 125889	CALLE 41 SUR #3A-50 ESTE				
11	PSR 115069	CALLE 41 SUR #3A-50 ESTE				
12	PSR 115068	CALLE 41 SUR #3A-50 ESTE				



PROYECTO CABLE SAN CRISTOBAL						
REGISTRO FOTOGRÁFICO DEL INVENTARIO DE REDES DE ALCANTARILLADO						
FORMATO	POZO	DIRECCIÓN	FOTO PANORAMICA	FOTO ID	FOTO INTERNA 1	FOTO INTERNA 2
13	PSR 115065	CALLE 41 SUR CON KR 3A ESTE				
14						
15						
16						
17						
18						